

**Satzung**  
**vom 17.11.2022**  
**zur Erhebung von wiederkehrenden Beiträgen für den Ausbau von Verkehrsanlagen**  
**(Ausbaubeitragssatzung wiederkehrende Beiträge)**  
**der Gemeinde Oberdiebach**

Der Gemeinderat Oberdiebach hat in seiner Sitzung am **17.11.2022** auf Grund des § 24 der Gemeindeordnung (GemO) und der §§ 2 Abs. 1, 7, 10 und 10a des Kommunalabgabengesetzes (KAG) folgende Satzung beschlossen:

**§ 1**  
**Erhebung von Ausbaubeiträgen**

(1) Die Gemeinde Oberdiebach erhebt wiederkehrende Beiträge für die Herstellung und den Ausbau von Verkehrsanlagen nach den Bestimmungen des KAG und dieser Satzung.

(2) Ausbaubeiträge werden für alle Maßnahmen an Verkehrsanlagen, die der Erneuerung, der Erweiterung, dem Umbau oder der Verbesserung dienen, erhoben.

1. "Erneuerung" ist die Wiederherstellung einer vorhandenen, ganz oder teilweise unbrauchbaren, abgenutzten oder schadhaften Anlage in einen dem regelmäßigen Verkehrsbedürfnis genügenden Zustand,
2. "Erweiterung" ist jede flächenmäßige Vergrößerung einer fertig gestellten Anlage oder deren Ergänzung durch weitere Teile,
3. "Umbau" ist jede nachhaltige technische Veränderung an der Verkehrsanlage,
4. "Verbesserung" sind alle Maßnahmen zur Hebung der Funktion, der Änderung der Verkehrsbedeutung i.S. der Hervorhebung des Anliegervorteiles sowie der Beschaffenheit und Leistungsfähigkeit einer Anlage.

(3) Die Bestimmungen dieser Satzung gelten auch für die Herstellung von Verkehrsanlagen, die nicht nach dem Baugesetzbuch (BauGB) beitragsfähig ist.

(4) Die Bestimmungen dieser Satzung gelten nicht, soweit Kostenerstattungsbeträge nach §§ 135 a-c BauGB zu erheben sind.

(5) Ausbaubeiträge nach dieser Satzung werden nicht erhoben, wenn die Kosten der Beitragserhebung außer Verhältnis zu dem zu erwartenden Beitragsaufkommen stehen.

**§ 2**  
**Beitragsfähige Verkehrsanlagen**

(1) Beitragsfähig ist der Aufwand für die öffentlichen Straßen, Wege und Plätze sowie selbstständige Parkflächen und Grünanlagen sowie für selbstständige Fuß- und Radwege.

(2) Nicht beitragsfähig ist der Aufwand für Brückenbauwerke, Tunnels und Unterführungen mit den dazugehörigen Rampen, mit Ausnahme des Aufwands für Fahrbahndecke und Fußwegbelags.

### **§ 3** **Ermittlungsgebiete**

(1) Sämtliche zum Anbau bestimmte Verkehrsanlagen folgender Gebiete bilden jeweils einheitliche öffentliche Einrichtungen, wie sie sich aus dem als Anlage 1 beigefügten Plan ergeben.

1. Die Abrechnungseinheit 1 wird gebildet von Oberdiebach
2. Die Abrechnungseinheit 1 wird gebildet von Rheindiebach
3. Die Abrechnungseinheit 1 wird gebildet von Winzberg

Die Begründung für die Ausgestaltung der einheitlichen öffentlichen Einrichtung Oberdiebach ist dieser Satzung als Anlage 2 beigefügt.

(2) Der beitragsfähige Aufwand wird für die eine Abrechnungseinheit bildenden Verkehrsanlagen nach den jährlichen Investitionsaufwendungen in der Abrechnungseinheit nach Abs. 1 ermittelt.

### **§ 4** **Gegenstand der Beitragspflicht**

Der Beitragspflicht unterliegen alle baulich, gewerblich, industriell oder in ähnlicher Weise nutzbaren Grundstücke, die die rechtliche und tatsächliche Möglichkeit einer Zufahrt oder eines Zugangs zu einer in der Abrechnungseinheit gelegenen Verkehrsanlage haben.

### **§ 5** **Gemeindeanteil**

- |  |      |
|--|------|
| 1. Die Abrechnungseinheit 1, Oberdiebach:  | 30 % |
| 2. Die Abrechnungseinheit 2, Rheindiebach: | 30 % |
| 3. Die Abrechnungseinheit 3, Winzberg:     | 30 % |

## § 6 Beitragsmaßstab

(1) Maßstab ist die Grundstücksfläche mit Zuschlägen für Vollgeschosse. Der Zuschlag je Vollgeschoss beträgt 10 v.H.

Vollgeschosse im Sinne dieser Regelung sind Vollgeschosse im Sinne der Landesbauordnung.

(2) Als Grundstücksfläche nach Abs. 1 gilt:

1. In beplanten Gebieten die überplante Grundstücksfläche. Ist das Grundstück nur teilweise überplant und ist der unbeplante Grundstücksteil dem Innenbereich nach § 34 BauGB zuzuordnen, gilt als Grundstücksfläche die Fläche des Buchgrundstücks; Nr. 2 ist ggf. entsprechend anzuwenden.
2. Liegen Grundstücke innerhalb eines im Zusammenhang bebauten Ortsteiles (§ 34 BauGB), sind zu berücksichtigen:
  - a) bei Grundstücken, die an eine Verkehrsanlage angrenzen, die Fläche von dieser bis zu einer Tiefe von 30 m.
  - b) bei Grundstücken, die nicht an eine Verkehrsanlage angrenzen, mit dieser aber durch einen eigenen Weg oder durch einen Zugang verbunden sind (Hinterliegergrundstück), die Fläche von der zu der Verkehrsanlage hin liegenden Grundstücksseite bis zu einer Tiefe von 30 m.
  - c) Grundstücksteile, die ausschließlich eine wegemäßige Verbindung darstellen, bleiben bei der Bestimmung der Grundstückstiefe nach a) und b) unberücksichtigt.
  - d) Sind die jenseits der nach a) und b) angeordneten Tiefenbegrenzungslinie liegenden Grundstücksteile aufgrund der Umgebungsbebauung baulich oder in ähnlicher Weise selbständig nutzbar (Hinterbebauung in zweiter Baureihe), wird die Fläche bis zu einer Tiefe von 60 m zugrunde gelegt.

Sind die hinteren Grundstücksteile nicht in diesem Sinne selbständig nutzbar und geht die tatsächliche bauliche, gewerbliche, industrielle oder ähnliche Nutzung der innerhalb der Tiefenbegrenzung liegenden Grundstücksteile über die tiefenmäßige Begrenzung nach a) und b) hinaus, so verschiebt sich die Tiefenbegrenzungslinie zur hinteren Grenze der tatsächlichen Nutzung.

Wird ein Grundstück jenseits der in Satz 1 angeordneten erhöhten Tiefenbegrenzungslinie tatsächlich baulich, gewerblich, industriell oder ähnlich genutzt, so verschiebt sich die Tiefenbegrenzungslinie zur hinteren Grenze der tatsächlichen Nutzung.

3. Bei Grundstücken, für die im Bebauungsplan die Nutzung als Sportplatz, Freibad, Festplatz, Campingplatz, Dauerkleingarten oder Friedhof festgesetzt ist, die Fläche des im Geltungsbereich des Bebauungsplanes liegenden Grundstückes oder Grundstücksteiles vervielfacht mit 0,5. Bei Grundstücken, die innerhalb eines im Zusammenhang bebauten Ortsteiles (§ 34 BauGB) tatsächlich so genutzt werden, die Fläche des Grundstücks vervielfacht mit 0,5.

(3) Für die Zahl der Vollgeschosse nach Abs. 1 gilt:

1. Für beplante Grundstücke wird die im Bebauungsplan festgesetzte zulässige Zahl der Vollgeschosse zugrunde gelegt.
2. Bei Grundstücken, für die im Bebauungsplan nicht die Zahl der Vollgeschosse, sondern nur eine Baumassenzahl festgesetzt ist, gilt die durch 3,5 geteilte höchstzulässige

Baumassenzahl. Ist eine Baumassenzahl nicht festgesetzt, dafür aber die Höhe der baulichen Anlagen in Form der Trauf- oder Firsthöhe, so gilt die durch 2,6 geteilte höchstzulässige Trauf- oder Firsthöhe. Sind beide Höhen festgesetzt, so gilt die höchstzulässige Traufhöhe. Soweit der Bebauungsplan keine Festsetzungen trifft, gilt als Traufhöhe der Schnittpunkt der Außenseite der Dachhaut mit der seitlichen Außenwand. Die Höhe ist in der Gebäudemitte zu messen. Bruchzahlen werden auf volle Zahlen auf- oder abgerundet.

3. Soweit kein Bebauungsplan besteht, gilt
  - a) die Zahl der auf den Grundstücken der näheren Umgebung überwiegend vorhandenen Vollgeschosse; ist ein Grundstück bereits bebaut und ist die dabei tatsächlich verwirklichte Vollgeschosszahl höher als die in der näheren Umgebung, so ist die tatsächlich verwirklichte Vollgeschosszahl zugrunde zu legen.
  - b) bei Grundstücken, die mit einer Kirche bebaut sind, die Zahl von zwei Vollgeschossen. Dies gilt für Türme, die nicht Wohnzwecken, gewerblichen oder industriellen Zwecken oder einer freiberuflichen Nutzung dienen, entsprechend.
4. Ist nach den Nummern 1 – 3 eine Vollgeschosszahl nicht feststellbar, so ist die tatsächlich vorhandene Traufhöhe geteilt durch 2,6 anzusetzen, wobei Bruchzahlen auf ganze Zahlen auf- und abzurunden sind.
5. Bei Grundstücken, für die im Bebauungsplan eine sonstige Nutzung festgesetzt ist oder die außerhalb von Bebauungsplangebieten tatsächlich so genutzt werden (z.B. Sport-, Fest- und Campingplätze, Freibäder, Friedhöfe), wird bei vorhandener Bebauung die tatsächliche Zahl der Vollgeschosse angesetzt, in jedem Fall mindestens jedoch ein Vollgeschoss.
6. Bei Grundstücken, auf denen nur Garagen oder Stellplätze errichtet werden dürfen, gilt die festgesetzte Zahl der Geschosse oder, soweit keine Festsetzung erfolgt ist, die tatsächliche Zahl der Garagen- oder Stellplatzgeschosse, mindestens jedoch ein Vollgeschoss.
7. Bei Grundstücken, die im Geltungsbereich von Satzungen nach § 34 Abs. 4 BauGB liegen, werden zur Ermittlung der Beitragsflächen die Vorschriften entsprechend angewandt, wie sie bestehen für
  - a) Grundstücke in Bebauungsplangebieten, wenn in der Satzung Bestimmungen über das zulässige Nutzungsmaß getroffen sind,
  - b) unbeplanten Grundstücke, wenn die Satzung keine Bestimmungen über das zulässige Nutzungsmaß enthält.
8. Die Zahl der tatsächlich vorhandenen oder sich durch Umrechnung ergebenden Vollgeschosse gilt, wenn sie höher ist als die Zahl der Vollgeschosse nach den vorstehenden Regelungen.
9. Sind auf einem Grundstück mehrere Gebäude mit unterschiedlicher Zahl von Vollgeschossen zulässig oder vorhanden, gilt die bei der überwiegenden Baumasse vorhandene Zahl.

(4) Für Grundstücke in Kern-, Gewerbe- und Industriegebieten werden die Maßstabsdaten um 20 v.H. der Grundstücksfläche nach Absatz 2 erhöht. Dies gilt entsprechend für ausschließlich gewerblich, industriell oder in ähnlicher Weise genutzte Grundstücke in sonstigen Baugebieten.

Bei teilweise gewerblich, industriell oder in ähnlicher Weise genutzten Grundstücken (gemischt genutzte Grundstücke) in sonstigen Baugebieten erhöhen sich die Maßstabsdaten um 10 v.H.

## **§ 7**

### **Eckgrundstücke und durchlaufende Grundstücke**

(1) Grundstücke, die sowohl von einer nach § 13 dieser Satzung verschonten Verkehrsanlage erschlossen sind als auch von einer oder mehreren weiteren Verkehrsanlage(n) der Abrechnungseinheit erschlossen sind, werden nur mit 50 % ihrer gewichteten Grundstücksfläche angesetzt.

(2) Kommt für eine oder mehrere der Verkehrsanlagen nach Abs. 1 die Tiefenbegrenzung nach § 6 Abs. 2 dieser Satzung zur Anwendung, gilt die Regelung des Abs. 1 nur für die sich überschneidenden Grundstücksteile.

## **§ 8**

### **Entstehung des Beitragsanspruches**

Der Beitragsanspruch entsteht mit Ablauf des 31. Dezember für das abgelaufene Jahr.

## **§ 9**

### **Vorausleistungen**

(1) Ab Beginn des Erhebungszeitraumes können von der Gemeinde Vorausleistungen auf wiederkehrende Beiträge erhoben werden.

(2) Die Vorausleistungen werden nach der voraussichtlichen Beitragshöhe für das laufende Jahr bemessen.

## **§ 10**

### **Ablösung des Ausbaubeitrages**

Die Ablösung wiederkehrender Beiträge kann jederzeit für einen Zeitraum von bis zu 10 Jahren vereinbart werden. Der Ablösung wird unter Berücksichtigung der zu erwartenden Kostenentwicklung die abgezinste voraussichtliche Beitragsschuld zugrunde gelegt.

## **§ 11**

### **Beitragsschuldner**

(1) Beitragsschuldner ist, wer im Zeitpunkt der Bekanntgabe des Beitragsbescheides Eigentümer oder dinglich Nutzungsberechtigter des Grundstückes ist.

(2) Mehrere Beitragsschuldner sind Gesamtschuldner.

## § 12 Veranlagung und Fälligkeit

(1) Die wiederkehrenden Beiträge und die Vorausleistungen darauf werden durch schriftlichen Bescheid festgesetzt und zwei Monate nach Bekanntgabe des Beitragsbescheides fällig.

(2) Der Beitragsbescheid enthält:

1. die Bezeichnung des Beitrages,
2. den Namen des Beitragsschuldners,
3. die Bezeichnung des Grundstückes,
4. den zu zahlenden Betrag,
5. die Berechnung des zu zahlenden Betrages unter Mitteilung der beitragsfähigen Kosten, des Gemeindeanteils und der Berechnungsgrundlagen nach dieser Satzung,
6. die Festsetzung des Fälligkeitstermins,
7. die Eröffnung, dass der Beitrag als öffentliche Last auf dem Grundstück ruht, und
8. eine Rechtsbehelfsbelehrung.

(3) Die Grundlagen für die Festsetzung wiederkehrender Beiträge können durch besonderen Bescheid (Feststellungsbescheid) festgestellt werden.

## § 13

### Übergangs- bzw. Verschonungsregelung

(1) Gemäß § 10a Abs. 6 KAG wird festgelegt, dass Grundstücke, vorbehaltlich § 7 Absätze 1 und 2 dieser Satzung, erstmals bei der Ermittlung des wiederkehrenden Beitrages berücksichtigt und beitragspflichtig werden, nach

0,01 bis 2,00 € pro qm Grundstücksfläche – zwei Jahre Verschonung

2,01 bis 4,00 € pro qm Grundstücksfläche – vier Jahre Verschonung

4,01 bis 6,00 € pro qm Grundstücksfläche – sechs Jahre Verschonung

6,01 bis 8,00 € pro qm Grundstücksfläche – acht Jahre Verschonung

8,01 bis 10,00 € pro qm Grundstücksfläche – zehn Jahre Verschonung

10,01 bis 12,00 € pro qm Grundstücksfläche – zwölf Jahre Verschonung

12,01 bis 14,00 € pro qm Grundstücksfläche – 14 Jahre Verschonung

14,01 bis 16,00 € pro qm Grundstücksfläche – 16 Jahre Verschonung

16,01 bis 18,00 € pro qm Grundstücksfläche – 18 Jahre Verschonung

Mehr als 18,00 € pro qm Grundstücksfläche – 20 Jahre Verschonung

Die Übergangsregelung bei Maßnahmen nach den Buchst. a) bis d) gilt auch bei der Erneuerung, der Erweiterung, dem Umbau und der Verbesserung von Verkehrsanlagen. Erfassen eine oder mehrere Maßnahmen mehrere Teileinrichtungen, so findet eine Addition der unter den Buchstaben b) bis d) aufgeführten Verschonungsfristen nicht statt; es gilt dann die jeweils erreichte höhere Verschonungsdauer.

Die Übergangsregelung beginnt jeweils zu dem Zeitpunkt, in dem die sachlichen Beitragspflichten für die Erschließungsbeiträge nach dem BauGB bzw. für die Ausbaubeiträge nach dem KAG entstanden sind.

(2) Erfolgte die Herstellung der Verkehrsanlage aufgrund von Verträgen (insbes. Erschließungsverträge), so wird gem. § 10 a Abs. 6 Satz 1 KAG die Verschonungsdauer auf 20 Jahre festgesetzt. Die Übergangsregelung gilt ab dem Zeitpunkt, in dem Prüfung der Abrechnung der vertraglichen Leistung und die Widmung der Verkehrsanlage erfolgt sind.

Die Verschonung beginnt zu dem Zeitpunkt des Entstehens der sachlichen Ausgleichsbetragspflichten.



**§ 14  
Öffentliche Last**

Der wiederkehrende Straßenausbaubeitrag liegt als öffentliche Last auf dem Grundstück.

**§ 15  
In-Kraft-Treten**

(01) Diese Satzung tritt zum 01.01.2023 in Kraft

(02) Gleichzeitig tritt die Satzung für Straßenausbaubeiträge vom 09.05.2007 außer Kraft.

Gemeinde Oberdiebach

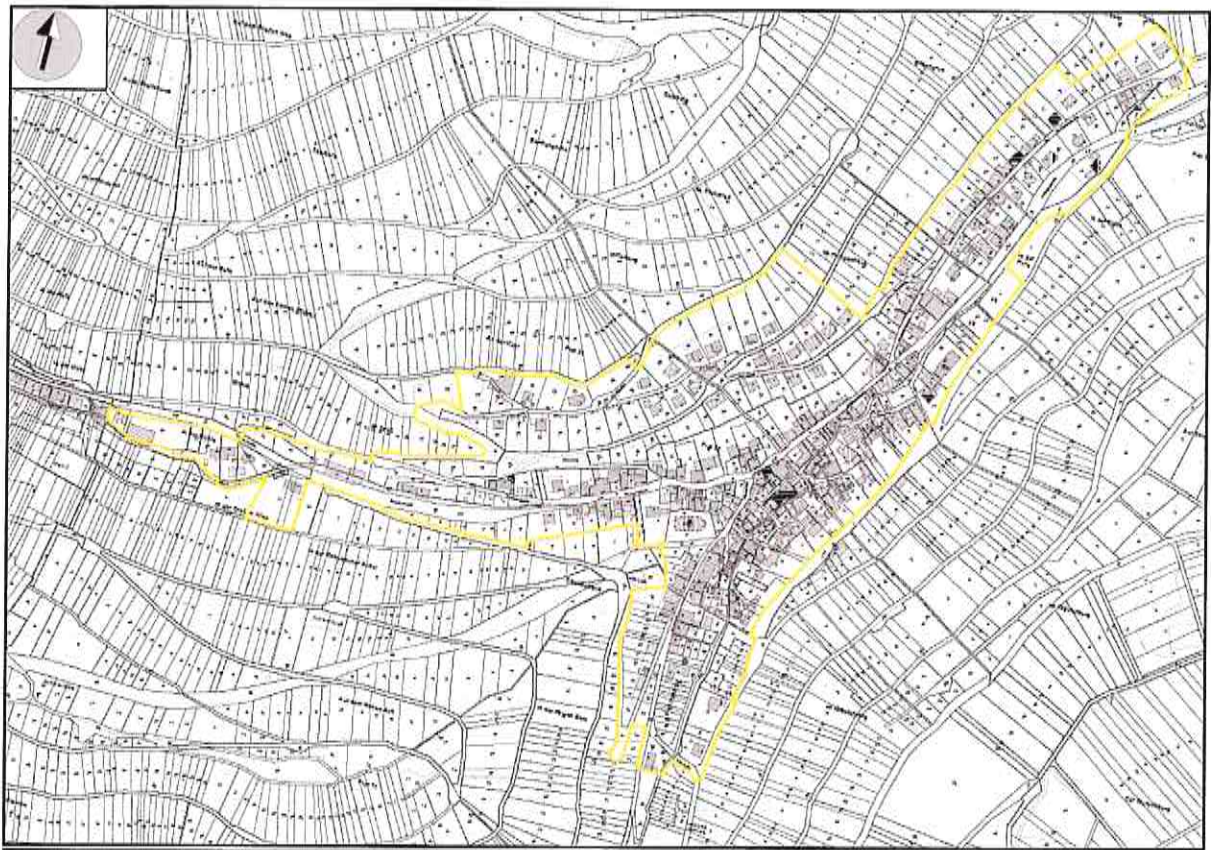
Bernhard Laudert  
Ortsbürgermeister



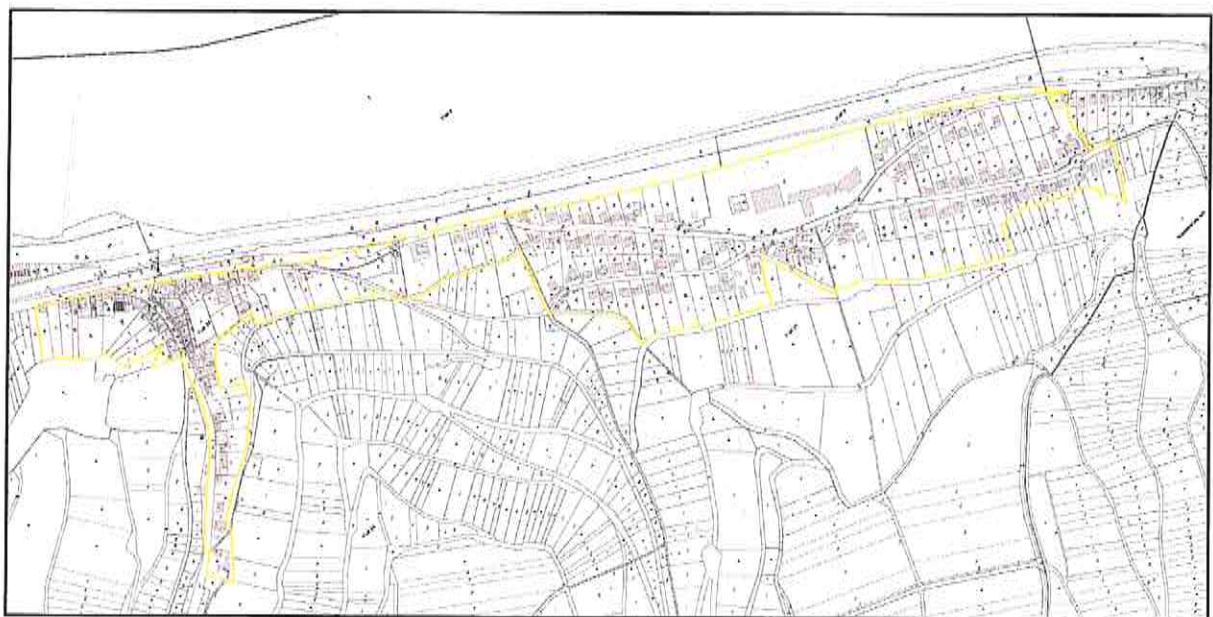


**Anlage 1**

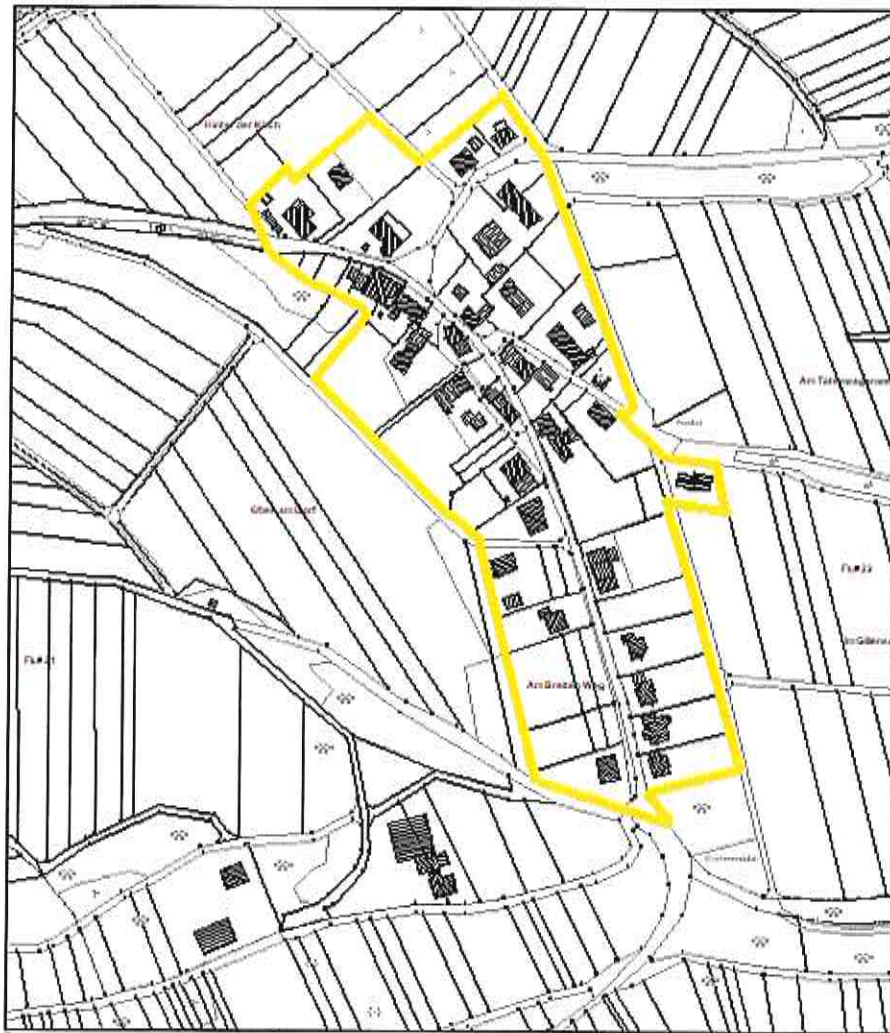
**Abrechnungsgebiet Oberdiebach**



**Abrechnungsgebiet Rheindiebach**



## Abrechnungsgebiet Winzberg





## Anlage 2

### **Gemeinde Oberdiebach**

Die Ortsgemeinde Oberdiebach ist eine Gemeinde welche trennenden Zäsuren aufweist. Es handelt sich um größere Außenbereichsflächen, welche die Gemeinde in 3 Abrechnungsgebiete teilt. Die Klassifizierten Straßen, welche mitten durch die Ortslage Oberdiebach und Rheindiebach führen haben keine trennende Wirkung und können ohne größeren Aufwand an mehreren Stellen gequert werden.

### **Abrechnungsgebiet Oberdiebach**

Oberdiebach weist einen hohen Anliegerverkehr und nur einen geringen Durchgangsverkehr auf. Der vorhandene Durchgangsverkehr verläuft zumeist über die Straße K27 (Rheingoldstraße) welche als Klassifizierte Landesstraße nicht den Gemeindeanteil beeinflusst.

### **Abrechnungsgebiet Rheindiebach**

Rheindiebach als eigen gesehenes Abrechnungsgebiet weist im Bereich der Mainzer Straße einen erhöhten Durchgangsverkehr auf. Hierbei handelt es sich jedoch um eine Klassifizierte Kreisstraße. Über die Straße „Rheinblick“ entsteht ein leichter Durchgangsverkehr welcher als solcher anzurechnen ist. Die Abrechnungseinheit Rheindiebach hat jedoch einen erhöhten anrechenbaren Anliegerverkehr innerhalb des Abrechnungsgebiets.

### **Abrechnungseinheit Winzberg**

Die Abrechnungseinheit Winzberg weist einen erhöhten Anliegerverkehr auf. Ein Durchgangsverkehr entsteht lediglich, wenn das Sportgelände in Winzberg angefahren wird, wobei dieser unumgänglich die Abrechnungseinheit durchqueren muss.

Gem. § 24 Abs. 6 der Gemeindeordnung (GemO) gelten Satzungen die unter Verletzung von Verfahrens- oder Formvorschriften der GemO oder auf Grund der GemO zustande gekommen sind, 1 Jahr nach der Bekanntmachung als von Anfang an gültig zustande gekommen. Dies gilt nicht, wenn

1. die Bestimmungen über die Öffentlichkeit der Sitzung, die Genehmigung, die Ausfertigung oder die Bekanntmachung der Satzung verletzt worden sind oder
2. vor Ablauf der in Satz 1 genannten Frist die Aufsichtsbehörde den Beschluss beanstandet oder jemand die Verletzung der Verfahrens- oder Formvorschrift gegenüber der Verbandsgemeindeverwaltung unter Bezeichnung des Sachverhaltes, der die Verletzung begründen soll, schriftlich geltend gemacht hat.

Hat jemand eine Verletzung nach Satz 2 Nr. 2 geltend gemacht, so kann auch nach Ablauf der in Satz 1 genannten Frist jedermann diese Verletzung geltend machen.

Gemeinde Oberdiebach

  
Bernhard Laudert  
Ortsbürgermeister

